

# VÝKRES

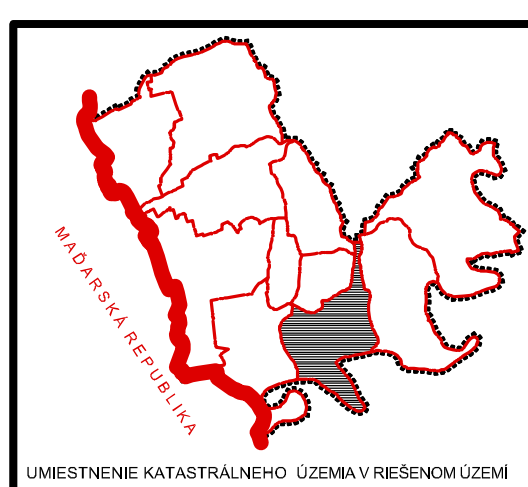

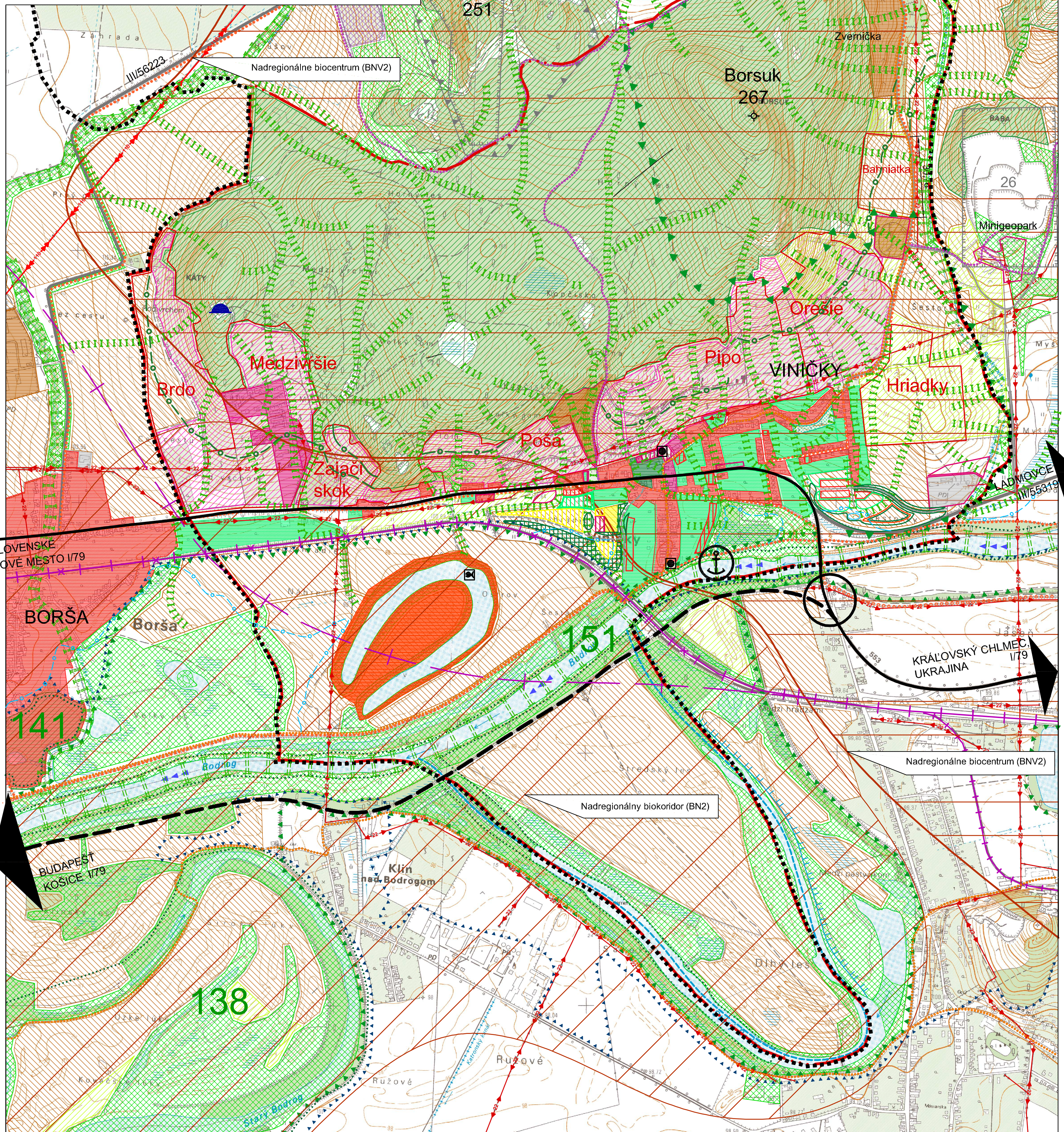
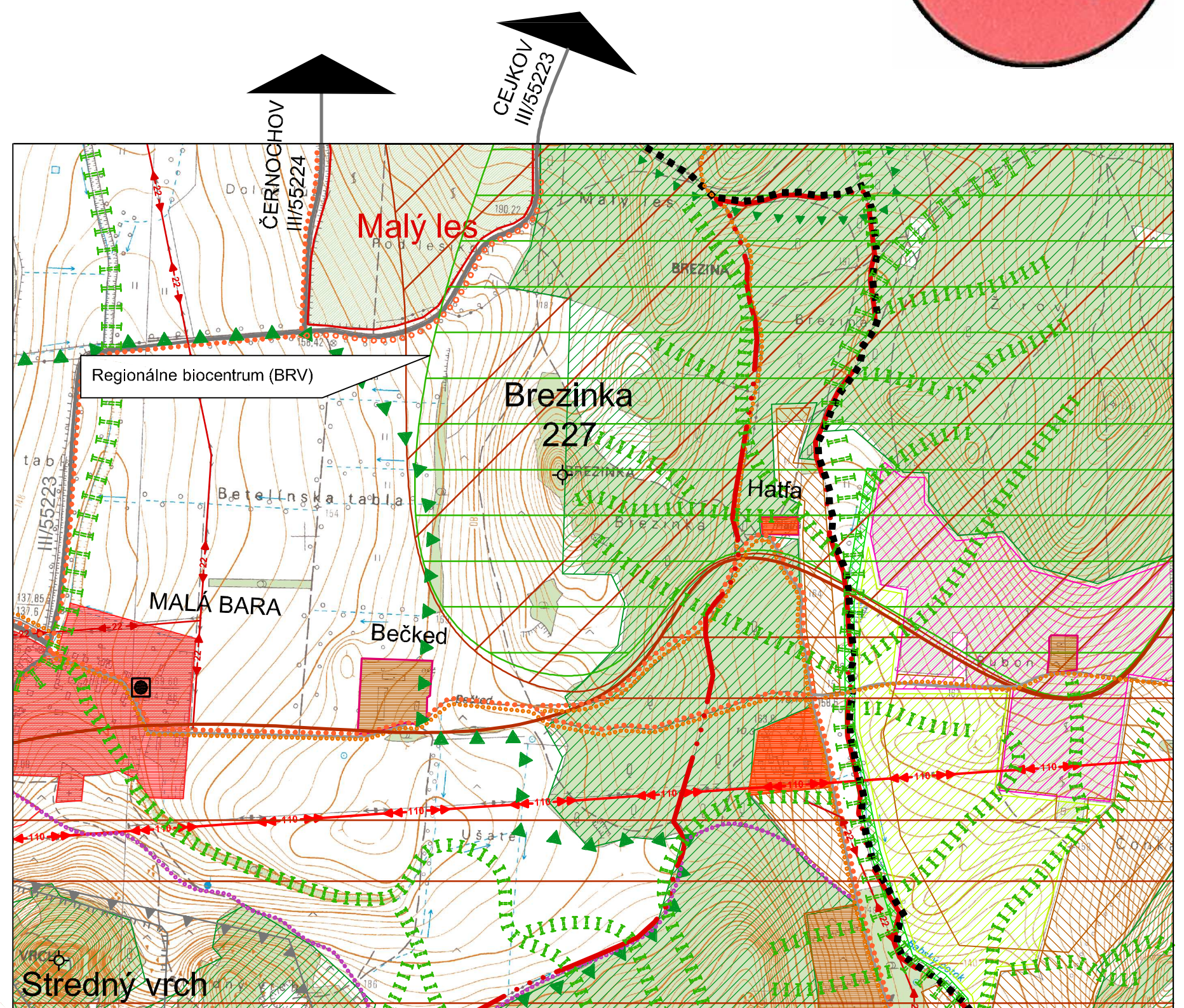


## LEGENDA:

STAV	NÁVRH	VÝHLAD	
			Plochy obytné zástavby
			Plochy občianskej vybavenosti
			Plochy cintorínov
			Sportové plochy
			Plochy podnikateľských aktivít
			Plochy hospodárskeho dvora a pod. činnosti spojených s poľnohospodárstvom
			Plochy cestovného ruchu a agroturistiky
			Plochy hospodárskej zelene na pozemkoch rodinných domov (záhrady, sady, príp. vinohrady) a izolačná zeleň
			Parková, historická a významná verejná zeleň
			Golfové ihriská a podobné rekreačné plochy bez výstavby objektov
			Miestne hydričné biokoridory (vodné toky a smer odtoku dažďových vôd)
			Protierozivná zeleň, smer orby, smer vysádzania vinohradov (po vrstevniciach - upresní sa v MÚSES)

## POZNÁMKA:

Zvyšná časť legendy vrátane regulatívov sa nachádza vo výkrese č. 3 tejto štúdie



NÁZOV DOKUMENTÁCIE :	URBANISTICKO-KRAJINÁRSKA ŠTÚDIA TOKAJSKEJ VINOHRADNÍCKEJ OBLASTI	
OBSTARÁVATEĽ :	Košický samosprávny kraj	
ZODPOVEDNÝ PROJEKTANT :	Ing. arch. Mariana Šimková, autorizovaný architekt	
ODBORNÝ PROJEKTANT :	Ing. Blanka Barnová, krajinný architekt	
MIERKA :	DÁTUM :	FORMÁT :
M = 1 : 10 000	December 2011	9 x A4
NÁZOV VÝKRESU :	Návrh revitalizačných opatrení na katastrálnom území obce VINÍČKY	Č. VÝKRESU :
		4.07