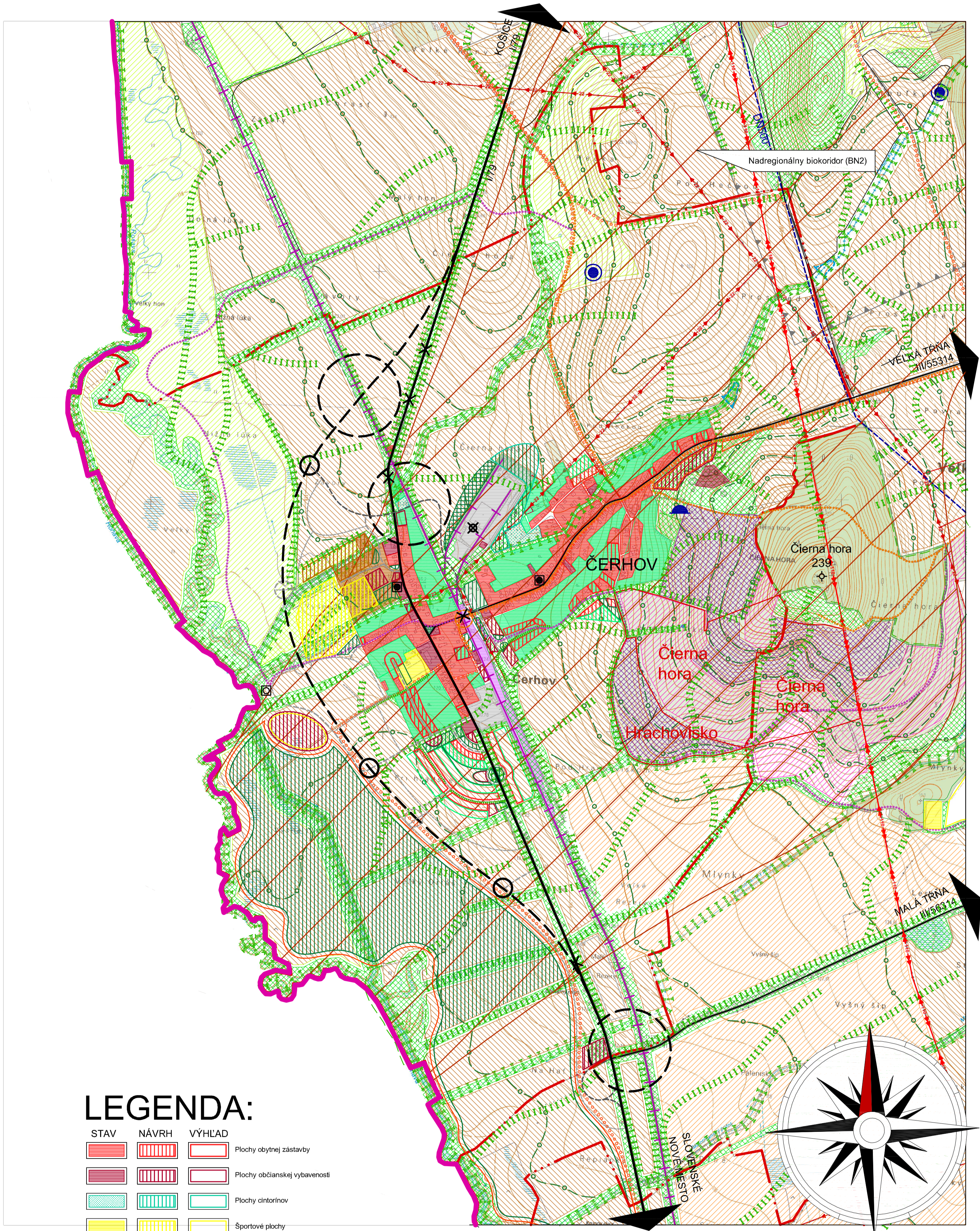



# ČERHOV

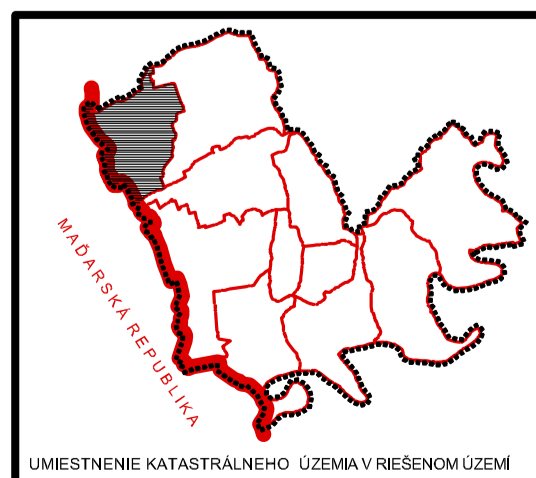


## LEGENDA:

STAV	NÁVRH	VÝHLAD	
			Plochy obytnej zástavby
			Plochy občianskej vybavenosti
			Plochy cintorínov
			Športové plochy
			Plochy podnikateľských aktivít
			Plochy hospodárskeho dvora a pod. činnosti spojených s poľnohospodárstvom
			Plochy cestovného ruchu a agroturistiky
			Plochy hospodárskej zelene na pozemkoch rodinných domov (záhrady, sady, vinohrady) a izolačná zeleň
			Parková, historická a významná verejná zeleň
			Golfové ihriská a podobné rekreačné plochy bez výstavby objektov
			Miestne hydričné biokoridory (vodné toky a smer odtoku dažďových vôd)
			Proterozívna zeleň, smer orby, smer vysádzania vinohradov (schématické značenie, upresni sa v MÚSES)

## POZNÁMKA:

Zvyšná časť legendy vrátane regulatívov sa nachádza vo výkrese č. 3 tejto štúdie



NÁZOV DOKUMENTÁCIE	: URBANISTICKO- KRAJINÁRSKA ŠTÚDIA TOKAJSKÉJ VINOHRADNICKEJ OBLASTI	
OBSTARÁVATEĽ	: Košický samosprávny kraj	
ZODPOVEDNÝ PROJEKTANT	: Ing. arch. Mariana Šimková, autorizovaný architekt	
ODBORNÝ PROJEKTANT	: Ing. Blanka Barnová, krajinný architekt	
MIERKA :	DÁTUM :	FORMÁT :
M = 1 : 10 000	December 2011	9 x A4
NÁZOV VÝKRESU	: <b>Návrh revitalizačných opatrení na katastrálnom území obce ČERHOV</b>	
		Č. VÝKRESU :
		<b>4.02</b>