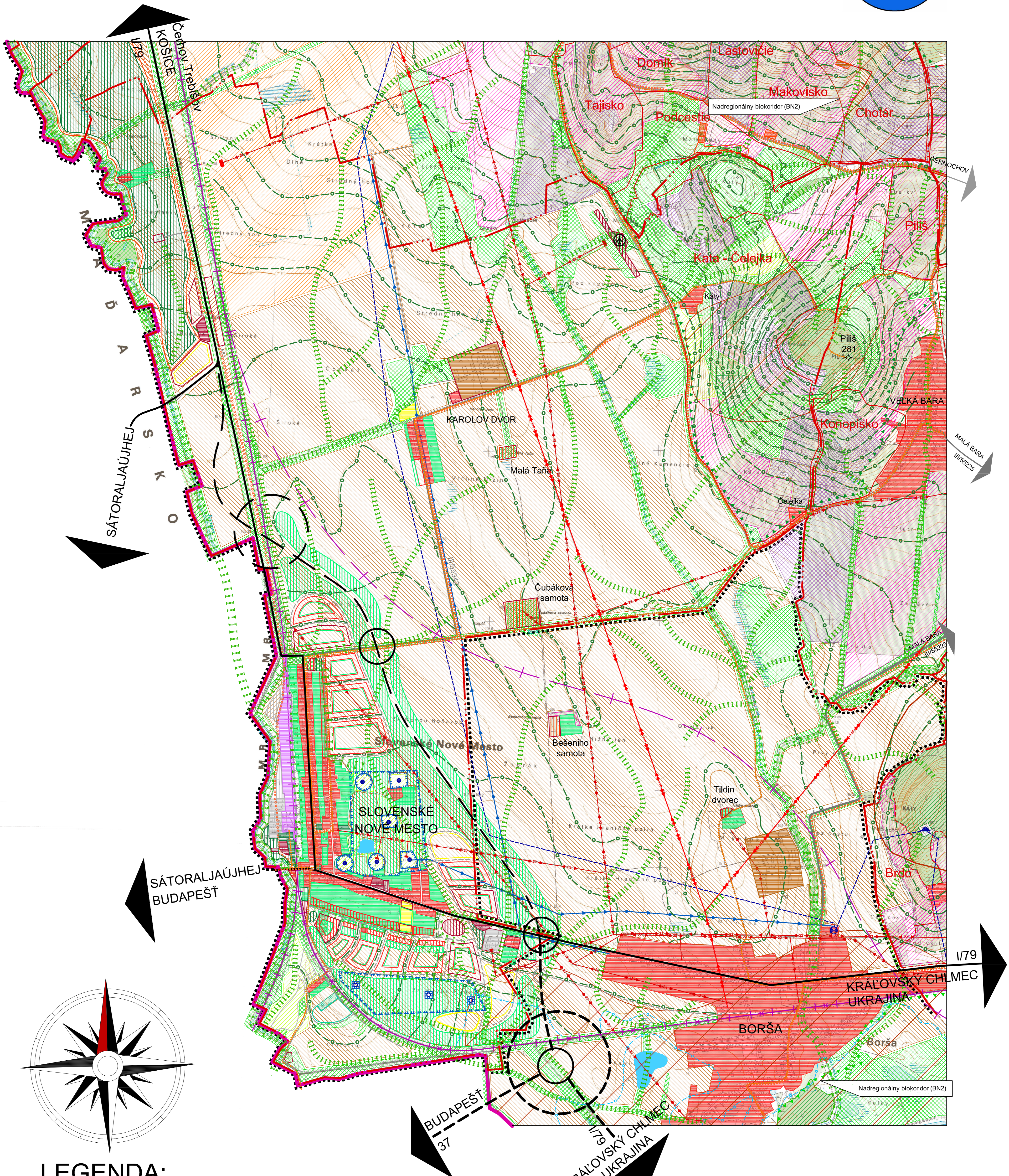



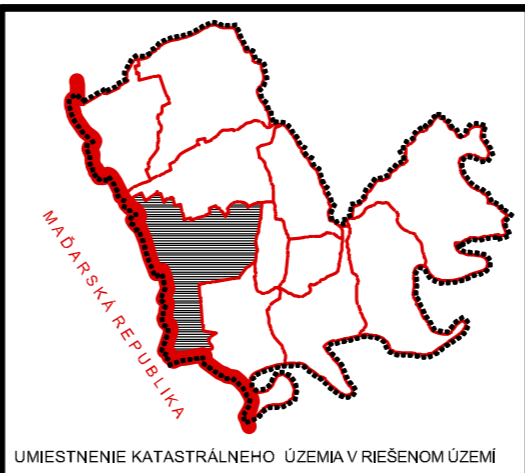
# SLOVENSKÉ NOVÉ MESTO



## LEGENDA:

STAV	NÁVRH	VÝHLAD	Popis
[Red hatched]	[Red hatched]	[Red hatched]	Plochy obytné zástavby
[Pink hatched]	[Pink hatched]	[Pink hatched]	Plochy občianskej vybavenosti
[Light blue hatched]	[Light blue hatched]	[Light blue hatched]	Plochy cintorínov
[Yellow hatched]	[Yellow hatched]	[Yellow hatched]	Sportové plochy
[Grey hatched]	[Grey hatched]	[Grey hatched]	Plochy podnikateľských aktivít
[Brown hatched]	[Brown hatched]	[Brown hatched]	Plochy hospodárskeho dvora a pod. činnosti spojených s poľnohospodárstvom
[Orange hatched]	[Orange hatched]	[Orange hatched]	Plochy cestovného ruchu a agroturistiky
[Green hatched]	[Green hatched]	[Green hatched]	Plochy hospodárskej zelene na pozemkoch rodinných domov (záhrady, sady, príp. vinohrady) a izolačná zeleň
[Dark green hatched]	[Dark green hatched]	[Dark green hatched]	Parková, historická a významná verejná zeleň
[White hatched]	[White hatched]	[White hatched]	Golfové ihriská a podobné rekreačné plochy bez vystavby objektov
[Blue hatched]	[Blue hatched]	[Blue hatched]	Miestne hydričné biokoridory (vodné toky a smer odtoku dažďových vôd)
[White hatched]	[White hatched]	[White hatched]	Profilerozlišná zeleň, smer orbí, smer vysádzania vinohradov (schematické značenie, upresni sa v MÚSES)

**POZNÁMKA:**  
Zvyšná časť legendy vrátane regulatívov sa nachádza vo výkrese č. 3 tejto štúdie



NÁZOV DOKUMENTÁCIE	: URBANISTICKO- KRAJINÁRSKA ŠTÚDIA TOKAJSKÉJ VINOHRADNÍCKEJ OBLASTI	
OBSTARÁVATEĽ	: Košický samosprávny kraj	
ZODPOVEDNÝ PROJEKTANT	: Ing. arch. Mariána Šimková, autorizovaný architekt	
ODBOBNÝ PROJEKTANT	: Ing. Blanka Barnová, krajinný architekt	
MIERKA	: DÁTUM	: FORMÁT
M = 1: 10 000	: December 2011	: 9 x A4
NÁZOV VÝKRESU	: Č. VÝKRESU	
Návrh revitalizačných opatrení na katastrálnom území obce SLOVENSKÉ NOVÉ MESTO	: 4.01	